













# Wasser- und Verpflegungsstellen

an der Strecke beim MAINOVA FRANKFURT MARATHON



Km	Position	Location												
5	beidseitig	Bockenheimer Landstraße, Höhe Haltestelle Palmengarten	×	×	×	×		×	×		×		×	×
10	beidseitig	Bremer Straße, zwischen Hansaallee und Eschersheimer Landstr.	×	×	×	×		×	×		×		×	×
12,5	rechts	Kurt Schumacher Straße, auf Höhe des Ordnungsamtes						×					×	×
15	rechts	Kennedyallee, Höhe Villa Kennedy	×	×	×	×	×	×	×		×	×	×	×
17,5	rechts	Goldsteinstraße, Ecke Kalmitstraße						×					×	×
20	rechts	Zur Frankfurter, Höhe Tränkeweg	×	×	×	×		×	×		×	×	×	×
22,5	rechts	Mauritiusstraße, Höhe Ahrtalstraße						×					×	×
25	links	Nieder Kirchweg, bei Haltestelle gegenüber Dürkheimer Straße	×	×	×	×		×	×		×	×	×	×
27,5	rechts	Höchst Niddabrücke, Im Ziegelfeld/Ecke In den Krümmen						×					×	×
30	links	Mainzer Landstraße, Ecke Jägerallee	×	×	×	×	×	×	×	×	×	×	×	×
32,5	links	Mainzer Landstraße, Haus Nr. 414 - 420						×					×	×
35	links	Europaallee, Haus Nr. 70	×	×	×	×		×	×	×	×	×	×	×
37,5	rechts	Junghofstraße, zwischen Neue Mainzer Straße und Börsenstraße						×					×	×
40	rechts	Taubenstraße/Börsenplatz	×	×	×	×		×	×	×	×	×	×	×

# Wasser- und Verpflegungsstellen

an der Strecke beim MAINOVA FRANKFURT MARATHON



## LEGENDE:



Zeitangabe



medizinische Hilfe



Eigenverpflegung



Gels



Rosbacher Naturell



Rosbacher Isofit



Bizzl Cola



Tee



Bananen



Wannen zum Eintauchen der Schwämme



Abfallbehälter